

Πλοηγικός Χάρτης - Pilot Chart PC6 Διορθώσεις μέχρι Μάρτιο 2020 - Corrections up to March 2020

(Οι παρακάτω διορθώσεις είναι αυτές που περιήλθαν σε γνώση μας και αφορούν κυρίως στην ασφα-
λεια ναυσιπλοΐας, καθώς και παροράματα) - The following corrections are those that came to our
knowledge and concern mainly navigational safety and typographical errors)

Ημ/νία Διόρθωσης Correction date

Ψαροπούλι Εύβοιας:


Να σημειωθεί το σύμβολο  Αν Πρ 3Μ & Αν Ερ 3Μ
στη θέση 38°59'.057 - 023°22'.343

3/20

Psaropouli fishing harbour:

Mark the symbol  FI G 3M & FI R 3M on
position 38°59'.057 - 023°22'.343

A Νησίδας Γάιδaros - εμπόδιο:

Να σημειωθεί το σύμβολο  Εμπ στην θέση 38°
38'.290 - 023°06'.860

1/20

E Gáidaros Islet - Obstruction:


Mark the symbol  Obstn on position
38°38'.350 - 023°06'.900


N Εύβοια, O. Καρύστου - ακάθαρτος βυθός:


Να διαγραφεί το σύμβολο  στη θέση 38°00'.140
- 024°25'.160

7/19


N Έννοια, O. Καρύστος - spoil ground:

Delete the symbol  on position
38°00'.140 - 024°25'.160

Να σημειωθεί το σύμβολο  στη θέση 37°59'.890
- 024°25'.493


Mark the symbol  on position 37°59'.890
- 024°25'.493

Πλάνο 6, N. Λιχάδες - ιστορικό ναυάγιο:


Να σημειωθεί αριστερά του συμβόλου  Νγον η
ένδειξη "Ιστορικό" στη θέση: 38°49'.040 -
022°48'.760, και να προστεθεί το σχήμα 1 δίπλα
στο πλάνο

5/19

Plan 6, N. Lichádes - hist. wreck:

Insert left of the symbol  Wk the note
"historic" on the position 38°49'.040 -
022°48'.760, and insert the figure 1 next to
the plan

Ραφήνας - Καρύστου - υποβρύχιο καλώδιο

Να σημειωθεί το σύμβολο  μεταξύ των
σημείων:

4/19

Rafína - Kárystos, u/w cable:

Mark the symbol  between the posi-
tions below:

37°59'.988 - 024°01'.467
38°00'.553 - 024°02'.697
38°00'.488 - 024°04'.228
38°00'.247 - 024°04'.740
38°00'.047 - 024°05'.433
37°59'.712 - 024°05'.807
37°58'.145 - 024°10'.215
37°58'.092 - 024°10'.785
37°57'.805 - 024°11'.528
37°57'.258 - 024°12'.058
37°56'.908 - 024°12'.980
37°56'.340 - 024°18'.120
37°56'.058 - 024°18'.763
37°55'.782 - 024°20'.572
37°55'.837 - 024°21'.277
37°55'.838 - 024°22'.317
37°55'.740 - 024°23'.618
37°55'.740 - 024°26'.605

37°59'.988 - 024°01'.467
38°00'.553 - 024°02'.697
38°00'.488 - 024°04'.228
38°00'.247 - 024°04'.740
38°00'.047 - 024°05'.433
37°59'.712 - 024°05'.807
37°58'.145 - 024°10'.215
37°58'.092 - 024°10'.785
37°57'.805 - 024°11'.528
37°57'.258 - 024°12'.058
37°56'.908 - 024°12'.980
37°56'.340 - 024°18'.120
37°56'.058 - 024°18'.763
37°55'.782 - 024°20'.572
37°55'.837 - 024°21'.277
37°55'.838 - 024°22'.317
37°55'.740 - 024°23'.618
37°55'.740 - 024°26'.605

Ημ/ία Διόρθωσης
Correction date

37°56'.017 - 024°28'.195
37°56'.410 - 024°29'.217
37°56'.928 - 024°29'.727
37°57'.092 - 024°29'.735

37°56'.017 - 024°28'.195
37°56'.410 - 024°29'.217
37°56'.928 - 024°29'.727
37°57'.092 - 024°29'.735

ΙΣΤΟΡΙΚΑ ΝΑΥΑΓΙΑ

Οι θέσεις των ιστορικών ναυαγίων προστατεύονται από κύκλο ακτίνας 300 μέτρων, με κέντρο τη θέση τους, από μη εξουσιοδοτημένη παρέμβαση. Η κατάδυση, το ψάρεμα, η αγκυροβολία και η διάσωση απαγορεύονται.

HISTORIC WRECKS

The sites of the historic wrecks are protected within a radius of 300 metres, from their position, from unauthorized interference. Diving, fishing, anchoring and salvage are prohibited.

σχήμα / figure 1