

Πλοηγικός Χάρτης - Pilot Chart PC3 Διορθώσεις μέχρι Μάρτιο 2020 - Corrections up to March 2020

(Οι παρακάτω διορθώσεις είναι αυτές που περιήλθαν σε γνώση μας και αφορούν κυρίως στην ασφα-
λεια ναυσιπλοΐας, καθώς και παροράματα) - The following corrections are those that came to our
knowledge and concern mainly navigational safety and typographical errors)

Ημ/νία Διόρθωσης
Correction date

N Κέα, O. Καβιά - ιστορικό ναυάγιο:


Να σημειωθεί το σύμβολο \oplus και η ένδειξη
"Ιστορικό Νγον" (βλέπε σχήμα 1) στη θέση
37°34'.770 - 024°15'.717

N Εύβοια, O. Καρύστου - ακάθαρτος βυθός:

Να διαγραφεί το σύμβολο # στη θέση 38°00'.140
- 024°25'.160.

Να σημειωθεί το σύμβολο # στη θέση 37°59'.890
- 024°25'.493.

Ραφήνας - Καρύστου - υποβρύχιο καλώδιο:

Να σημειωθεί το σύμβολο  μεταξύ των
σημείων:

37°59'.988 - 024°01'.467
38°00'.553 - 024°02'.697
38°00'.488 - 024°04'.228
38°00'.247 - 024°04'.740
38°00'.047 - 024°05'.433
37°59'.712 - 024°05'.807
37°58'.145 - 024°10'.215
37°58'.092 - 024°10'.785
37°57'.805 - 024°11'.528
37°57'.258 - 024°12'.058
37°56'.908 - 024°12'.980
37°56'.340 - 024°18'.120
37°56'.058 - 024°18'.763
37°55'.782 - 024°20'.572
37°55'.837 - 024°21'.277
37°55'.838 - 024°22'.317

Νήσος Σέριφος - Άκρα Φούρνοι:

Να σημειωθεί αριστερά και παράπλευρα του συμ-
βόλου \oplus PA στη θέση 37° 12'.140 - 024° 27'.710
η ένδειξη: «Historic Wk»

Νήσος Κύθνος - Νότια Όρμου Μέριχα - Ναυάγιο:

Να σημειωθεί το σύμβολο \oplus ΘΠ στη θέση 37°

12/19 N. Κέα, O. Kaviá - historic wreck:

Mark the symbol \oplus "Historic Wk" (see fig-
ure 1) on position 37°34'.770 -
024°15'.717

7/19 N Έννοια, O. Karýstos - spoil ground:

Delete the symbol # on position
38°00'.140 - 024°25'.160.

Mark the symbol # on position 37°59'.890
- 024°25'.493.

4/19 Rafína - Kárystos, u/w cable:

Mark the symbol  between the posi-
tions below:

37°59'.988 - 024°01'.467
38°00'.553 - 024°02'.697
38°00'.488 - 024°04'.228
38°00'.247 - 024°04'.740
38°00'.047 - 024°05'.433
37°59'.712 - 024°05'.807
37°58'.145 - 024°10'.215
37°58'.092 - 024°10'.785
37°57'.805 - 024°11'.528
37°57'.258 - 024°12'.058
37°56'.908 - 024°12'.980
37°56'.340 - 024°18'.120
37°56'.058 - 024°18'.763
37°55'.782 - 024°20'.572
37°55'.837 - 024°21'.277
37°55'.838 - 024°22'.317

8/18 N. Sérifos - Cape Fούρνοι:

Mark left the symbol \oplus PA the indication
«Historic Wk» on the position 37°12'.140 -
024° 27'.710

7/18 N. Kithnos - S Méricha Bay -Wreck:

Mark the symbol \oplus PA on the position

23'.023 - 024° 23'.376

37° 23'.023 - 024° 23'.376

Πλάνο 7, Νήσος Τήνος:

Να σημειωθεί το σύμβολο ----- μεταξύ των σημείων:

37°32'.121 - 025°09'.485

37°32'.115 - 025°09'.485

37°32'.115 - 025°09'.326

37°32'.140 - 025°09'.326

7/18 Plan 7, N. Tinos:

Mark the symbol ----- between the positions:


37°32'.121 - 025°09'.485

37°32'.115 - 025°09'.485

37°32'.115 - 025°09'.326

37°32'.140 - 025°09'.326

Πλάνο 7, Νήσος Τήνος:

Να διαγραφεί το σύμβολο  Αν Πρ 2δ 5Μ στη θέση 37°32'.120 - 025°09'.291

7/18 Plan 7, N. Tinos:

Delete the symbol  FI G 2s 5M on the position 37°32'.120 - 025°09'.291


Πλάνο 7, Νήσος Τήνος:

Να σημειωθεί το σύμβολο  Αν Πρ 5Μ (προσρ), στη θέση 37°32'.123 - 025°09'.356

7/18 Plan 7, N. Tinos:

Mark the symbol  FI G 5M (temp) on the position 37°32'.123 - 025°09'.356

Λαύριο - Σύρος, υποβρύχιο καλώδιο ηλεκτρικού:

Να σημειωθεί το σύμβολο  μεταξύ των παρακάτω θέσεων:

9/17 Lávrio - Sýros, underwater electric cable:

Mark the symbol  between the positions below:

37°44'.615 - 024°04'.413

37°44'.365 - 024°04'.797

37°44'.195 - 024°05'.053

37°44'.328 - 024°05'.502

37°44'.675 - 024°05'.790

37°46'.763 - 024°06'.955

37°46'.927 - 024°07'.577

37°46'.833 - 024°08'.525

37°45'.857 - 024°11'.698

37°46'.000 - 024°12'.392

37°43'.568 - 024°23'.872

37°43'.627 - 024°24'.342

37°42'.470 - 024°29'.047

37°40'.598 - 024°38'.310

37°40'.433 - 024°39'.883

37°40'.413 - 024°41'.592

37°39'.837 - 024°43'.207

37°38'.242 - 024°49'.632

37°38'.268 - 024°50'.092

37°37'.330 - 024°54'.000

37°37'.057 - 024°54'.348

37°32'.948 - 024°56'.222

37°31'.423 - 024°57'.898

37°30'.675 - 024°58'.375

37°29'.238 - 024°58'.362

37°26'.920 - 024°59'.245

37°26'.657 - 024°59'.177

37°26'.538 - 024°58'.738

37°26'.278 - 024°58'.018

37°25'.720 - 024°57'.480

37°25'.562 - 024°57'.252

37°44'.615 - 024°04'.413

37°44'.365 - 024°04'.797

37°44'.195 - 024°05'.053

37°44'.328 - 024°05'.502

37°44'.675 - 024°05'.790

37°46'.763 - 024°06'.955

37°46'.927 - 024°07'.577

37°46'.833 - 024°08'.525

37°45'.857 - 024°11'.698

37°46'.000 - 024°12'.392

37°43'.568 - 024°23'.872

37°43'.627 - 024°24'.342

37°42'.470 - 024°29'.047

37°40'.598 - 024°38'.310

37°40'.433 - 024°39'.883

37°40'.413 - 024°41'.592

37°39'.837 - 024°43'.207

37°38'.242 - 024°49'.632

37°38'.268 - 024°50'.092

37°37'.330 - 024°54'.000

37°37'.057 - 024°54'.348

37°32'.948 - 024°56'.222

37°31'.423 - 024°57'.898

37°30'.675 - 024°58'.375

37°29'.238 - 024°58'.362

37°26'.920 - 024°59'.245

37°26'.657 - 024°59'.177


37°26'.538 - 024°58'.738

37°26'.278 - 024°58'.018


37°25'.720 - 024°57'.480

37°25'.562 - 024°57'.252

ΒΑ Μυκόνου:

Να διαγραφεί το σύμβολο  και τα χαρακτηριστικά του Αν (5) Κτ 20δ στο στίγμα 37° 30'.800 - 025°


10/16 NE of Mýkonos:

Delete the symbol  and its characteristics FI (5) Y 20s on position 37° 30'.800 - 025°


27'.400

27'.400

Πλάνο 5, Πρόσγεια Μυκόνου, λιμενίσκος:

Να σημειωθούν 2 σύμβολα  στην είσοδο του λιμενίσκου Μυκόνου, στο στίγμα 37° 27'.400 - 025° 19'.700, με χαρακτηριστικά Αν Ερ 3δ 3Μ και Αν Πρ 3δ 3Μ

7/16 Plan 5, approaches to Μύκονος:

Mark 2 symbols  on the entrance of the fishing harbour, on position 37° 27'.400 - 025° 19'.700, with characteristics FI R 3s 3M and FI G 3s 3M

ΙΣΤΟΡΙΚΑ ΝΑΥΑΓΙΑ

Οι θέσεις των ιστορικών ναυαγίων προστατεύονται από κύκλο ακτίνας 300 μέτρων, με κέντρο τη θέση τους, από μη εξουσιοδοτημένη παρέμβαση. Η κατάδυση, το ψάρεμα, η αγκυροβολία και η διάσωση απαγορεύονται.

HISTORIC WRECKS

The sites of the historic wrecks are protected within a radius of 300 metres, from their position, from unauthorized interference. Diving, fishing, anchoring and salvage are prohibited.

σχήμα / figure 1