


Πλοηγικός Χάρτης - Pilot Chart PC20 Διορθώσεις μέχρι Μάρτιο 2020 - Corrections up to March 2020


(Οι παρακάτω διορθώσεις είναι αυτές που περιήλθαν σε γνώση μας και αφορούν κυρίως στην ασφα-
λεια ναυσιπλοΐας, καθώς και παροράματα) - The following corrections are those that came to our
knowledge and concern mainly navigational safety and typographical errors)

Ημ/νία Διόρθωσης Correction date

Πλάνο 1, Άκρας Βαρέλα - ναυάγιο:


Να σημειωθεί το σύμβολο  "Ιστορικό Νγον"
(βλέπε σχήμα 1) στη θέση 38°53'.637 -
021°40'.723


2/20 Plan 1, A. Baréla - wreck:


Mark the symbol  "Historic Wk" (see
figure 1) on position 38°53'.637 -
021°40'.723


Πλάνο 3, Λιμένας Γυθείου:

Να σημειωθεί το βάθος 4,8 μ στη θέση 36°45'.468
- 022°34'.125 και να περικλεισθεί από την ισοβαθή
των πέντε μέτρων.

Να σημειωθεί το σύμβολο  και να σημειωθεί η
ένδειξη (3,6) στη θέση 36°44'.607 - 022°34'.273.


Να σημειωθεί το σύμβολο  και να σημειωθεί η
ένδειξη (1,4) στη θέση 36°43'.982 - 022°34'.502.


Να σημειωθεί το σύμβολο  και να σημειωθεί η
ένδειξη (1,2) στη θέση 36°43'.975 - 022°34'.555.

Να σημειωθεί το σύμβολο  και να σημειωθεί η
ένδειξη (0,4) στη θέση 36°44'.472 - 022°34'.300.


10/19 Plan 3, Gýtheio Port:

Insert depth 4,8 m enclosed by 5 meters
contour, on position 36°45'.468 -
022°34'.125.


Insert the symbol  (3,6) on position
36°44'.607 - 022°34'.273.

Insert the symbol  (1,4) on position
36°43'.982 - 022°34'.502.

Insert the symbol  (1,2) on position
36°43'.975 - 022°34'.555.

Insert the symbol  (0,4) on position
36°44'.472 - 022°34'.300.

Πλάνο 5, Όρμος Βάτικα - αγωγός λυμάτων:

Να σημειωθεί το σύμβολο  μεταξύ των
σημείων:


36°31'.460 - 023°02'.298

36°31'.202 - 023°02'.010

Να σημειωθεί το σύμβολο  στη θέση 36°31'.192
- 023°02'.017


8/19

Plan 5, Vátika bay - sewer pipeline:


Mark the symbol  between the
position:

36°31'.460 - 023°02'.298

36°31'.202 - 023°02'.010


Mark the symbol  on position 36°31'.192
- 023°02'.017

Λακωνικός Κόλπος - Ν Κύθηρα:


Να σημειωθεί το σύμβολο  "Ιστορικό Νγον" στη
θέση 36°40'.690 - 022°31'.627 και να τοποθετηθεί
δίπλα του το σχήμα 1

3/19

Lakonikó Kólpos - N Kýthira:

Mark the symbol  "Historic Wk" on posi-
tion 36°40'.690 - 022°31'.627 and place
next to it figure 1

Ελαφόνησος - Κύθηρα, υποβρύχιο καλώδιο:

Να σημειωθεί το σύμβολο  μεταξύ των
παρακάτω θέσεων:

36°28'.012 - 022°58'.975

36°27'.693 - 022°58'.830


36°26'.485 - 022°58'.323

36°26'.122 - 022°58'.263

36°23'.652 - 022°59'.037

1/18

Elafónisos - Kýthera, underwater cable:

Mark the symbol  between the posi-
tions below:

36°28'.012 - 022°58'.975

36°27'.693 - 022°58'.830

36°26'.485 - 022°58'.323

36°26'.122 - 022°58'.263

36°23'.652 - 022°59'.037

Ημ/ία Διόρθωσης
Correction date

36°23'.102 - 022°59'.043
36°22'.372 - 022°58'.610
36°21'.997 - 022°58'.045
36°21'.858 - 022°57'.677

36°23'.102 - 022°59'.043
36°22'.372 - 022°58'.610
36°21'.997 - 022°58'.045
36°21'.858 - 022°57'.677

ΙΣΤΟΡΙΚΑ ΝΑΥΑΓΙΑ

Οι θέσεις των ιστορικών ναυαγίων προστατεύονται από κύκλο ακτίνας 300 μέτρων, με κέντρο τη θέση τους, από μη εξουσιοδοτημένη παρέμβαση. Η κατάδυση, το ψάρεμα, η αγκυροβολία και η διάσωση απαγορεύονται.

HISTORIC WRECKS

The sites of the historic wrecks are protected within a radius of 300 metres, from their position, from unauthorized interference. Diving, fishing, anchoring and salvage are prohibited.

σχήμα / figure 1