







## Πλοηγικός Χάρτης - Pilot Chart PC2 Διορθώσεις μέχρι Μάρτιο 2020 - Corrections up to March 2020

(Οι παρακάτω διορθώσεις είναι αυτές που περιήλθαν σε γνώση μας και αφορούν κυρίως στην ασφα-  
λεια ναυσιπλοΐας, καθώς και παροράματα) - The following corrections are those that came to our  
knowledge and concern mainly navigational safety and typographical errors)

### Ημ/νία Διόρθωσης Correction date

<p><b>Πλάνο 2, Δ Ν. Πόρος, Λιμένας Πώγωνος:</b> Να σημειωθεί το σύμβολο  στη θέση 37° 30'.432 - 023°24'.970</p>	<p><b>7/19 Plan 2, W N. Póros, Pógonos harbour:</b> Mark the symbol  on position 37° 30'.432 - 023°24'.970</p>
<p><b>Πλάνο 2, Δ Ν. Πόρος:</b> Να διαγραφεί το σύμβολο: # στη θέση: 37° 30'.907 - 023°24'.393</p>	<p><b>7/19 Plan 2, W N. Póros:</b> Delete the symbol # on position 37° 30'.907 - 023°24'.393</p>
<p><b>Πλάνο 3, Λιμάνι Ναυπλίου - εκβαθύνσεις:</b> Να σημειωθεί το σύμβολο ----- μεταξύ των σημεί- ων: 37°33'.960 - 022°47'.292 37°34'.098 - 022°47'.467 37°34'.153 - 022°47'.668 37°34'.300 - 022°47'.822 37°34'.295 - 022°48'.022 37°34'.078 - 022°48'.018 37°34'.083 - 022°47'.822 37°34'.107 - 022°47'.767 37°34'.037 - 022°47'.510 37°33'.960 - 022°47'.292 και να γραφεί η ένδειξη "Εκτελούνται εκβαθύνσεις (2019)"</p>	<p><b>5/19 Plan 3, Náplio harbour - dredging:</b> Mark the symbol ----- between the positions: 37°33'.960 - 022°47'.292 37°34'.098 - 022°47'.467 37°34'.153 - 022°47'.668 37°34'.300 - 022°47'.822 37°34'.295 - 022°48'.022 37°34'.078 - 022°48'.018 37°34'.083 - 022°47'.822 37°34'.107 - 022°47'.767 37°34'.037 - 022°47'.510 37°33'.960 - 022°47'.292 and write the text "Dredging works under way (2019)"</p>
<p><b>Πλάνο 2 Ν. Πόρος, ναυάγιο:</b> Να σημειωθεί το σύμβολο  στη θέση: 37° 29'.820 - 023° 27'.255</p>	<p><b>4/19 Plan 2, N. Póros, wreck:</b> Mark the symbol  on the position 37° 29'.820 - 023° 27'.255</p>
<p><b>Ν. Παραπόλα - ναυάγιο:</b> Να σημειωθεί το σύμβολο ++ ΘΠ στη θέση 36° 55'.156 - 023° 27'.160</p>	<p><b>12/18 N. Parapóla - wreck:</b> Mark the symbol ++ PA on the position 36° 55'.156 - 023° 27'.160</p>
<p><b>Μονεμβασιά - Α. Γέρακας - ναυάγιο:</b> Να σημειωθεί το σύμβολο ++ ΘΠ στη θέση 36° 46'.306 - 023° 06'.710</p>	<p><b>7/18 Monenvasiá - Géraκas Cape - wreck:</b> Mark the symbol ++ PA on the position 36° 46'.306 - 023° 06'.710</p>
<p><b>Ν. Δοκός, άρση απαγόρευσης εισόδου:</b> Να διαγραφεί το κείμενο "Απαγορεύεται η είσοδος" και το σύμβολο  στην είσοδο του Ο. Σκίντος</p>	<p><b>6/17 N. Dokós, entrance allowed:</b> Delete the text "Entrance is forbidden" and the symbol  at the mouth of Ο. Skíntos</p>