


## Πλοηγικός Χάρτης - Pilot Chart PC19 Διορθώσεις μέχρι Μάρτιο 2020 - Corrections up to March 2020

(Οι παρακάτω διορθώσεις είναι αυτές που περιήλθαν σε γνώση μας και αφορούν κυρίως στην ασφαλεία ναυσιπλοΐας, καθώς και παροράματα) - The following corrections are those that came to our knowledge and concern mainly navigational safety and typographical errors)

### Ημ/νία Διόρθωσης Correction date


#### Πλάνο 1, Λιμένας Πρέβεζας - αγκυροβόλιο:

Να σημειωθεί το σύμβολο  μεταξύ των σημείων:

38°57'.870 - 020°45'.715  
38°58'.103 - 020°45'.548  
38°58'.103 - 020°45'.482  
38°57'.937 - 020°45'.482  
38°57'.870 - 020°45'.715


10/19

#### Plan 1, Préveza harbour - anchorage:

Mark the symbol  between the following positions:


38°57'.870 - 020°45'.715  
38°58'.103 - 020°45'.548  
38°58'.103 - 020°45'.482  
38°57'.937 - 020°45'.482  
38°57'.870 - 020°45'.715

#### Νησίδα Βρώμονας - ναυάγιο:


Να σημειωθεί το σύμβολο  ΘΠ στη θέση 38°21'.890 - 021°00'.093

01/19

#### Vrómonas Islet - wreck:

Mark the symbol  PA on position 38°21'.890 - 021°00'.093

#### Νήσος Κεφαλληνία - Κόλπος Αργοστολίου:

Να σημειωθεί το σύμβολο  μεταξύ των σημείων:

38°08'.336 - 020°29'.570  
38°08'.033 - 020°28'.960  
38°07'.490 - 020°29'.423

και των σημείων:

38°06'.920 - 020°29'.910  
38°06'.136 - 020°30'.578  
38°06'.183 - 020°30'.668

9/18

#### N. Kefallinía - Argostóli Gulf:

Mark the symbol  between the positions:

38°08'.336 - 020°29'.570  
38°08'.033 - 020°28'.960  
38°07'.490 - 020°29'.423

and the positions:

38°06'.920 - 020°29'.910  
38°06'.136 - 020°30'.578  
38°06'.183 - 020°30'.668

Να σημειωθεί η ένδειξη «βλέπε Σημείωση», στις θέσεις:

38°07'.940 - 020°29'.460  
38°06'.440 - 020°30'.360


Insert the indication «see note» on positions:

38°07'.940 - 020°29'.460  
38°06'.440 - 020°30'.360

Να τοποθετηθεί το σχήμα 1 σε εμφανές σημείο στο χάρτη


Place Figure 1 in a visible position of the chart

#### Ν. Άτοκος:

Να μετατοπιστεί το σύμβολο  από την θέση 38°28'.500 - 020°48'.400 (N άκρο) στην θέση 38°28'.700 - 020°47'.850 (ΝΔ άκρο). Τα χαρακτηριστικά του φανού παραμένουν ίδια

4/18

#### N. Átokos:

Move the symbol  from position 38°28'.500 - 020°48'.400 (S tip) to position 38°28'.700 - 020°47'.850 (SW tip). The characteristics of the light remain the same

#### Πλάνο 2, μαρίνα Λευκάδος:

Να διορθωθούν τα χαρακτηριστικά των φανών εισόδου της μαρίνας σε Iso R + Πρ 2δ 3Μ

3/17

#### Plan 2, Lefkáda marina:

Correct the characteristics of the entrance lights to Iso R + G 2s 3M

**ΠΕΡΙΟΧΗ ΜΕ ΠΕΡΙΟΡΙΣΜΟΥΣ**

Στην υποδεικνυόμενη περιοχή απαγορεύεται η είσοδος και αγκυροβολία πλωτών μέσων με συνολικό ύψος (σκάφους, ιστιών) μεγαλύτερο των 10 μέτρων.

**AREA WITH RESTRICTIONS**

In the indicated area, entrance and anchoring of vessels with overall height exceeding 10 metres is prohibited.

σχήμα / figure 1