


Παρακαλούμε να ελέγχετε την ιστοσελίδα μας για τυχόν ανανεώσεις - ενημερώσεις ανά τακτά χρονικά διαστήματα
Please check our website for possible updates - new releases of the corrections frequently

Πλοηγικός Χάρτης - Pilot Chart PC13 Διορθώσεις μέχρι Μάρτιο 2020 - Corrections up to March 2020

(Οι παρακάτω διορθώσεις είναι αυτές που περιήλθαν σε γνώση μας και αφορούν κυρίως στην ασφάλεια ναυσιπλοΐας, καθώς και παροράματα) - The following corrections are those that came to our knowledge and concern mainly navigational safety and typographical errors)

Ημ/νία Διόρθωσης Correction date

N. Κώς - ναυάγιο:


Να σημειωθεί το σύμβολο  ΘΠ στη θέση
36°42'.873 - 026°52'.027

1/20

N. Kós - wreck:


Mark the symbol  PA on position
36°42'.873 - 026°52'.027

N. Σύμη, Βραχονησίδα Οξειά - ναυάγιο:


Να σημειωθεί το σύμβολο  στη θέση
36°37'.965 - 027°47'.488

1/20

N. Sými, Oxia Rock Islet - wreck:


Mark the symbol  on position
36°37'.965 - 027°47'.488

N. Σύμη - ναύδετο:


Να σημειωθεί παράπλευρα του σύμβολου  στη θέση 36°37'.473 - 027°49'.210 τα χαρακτηριστικά "Αν Κτ 1Μ".

1/20

N. Sými - mooring buoy:


Note on the side of the symbol  on position 36°37'.473 - 027°49'.210, the characteristics "FI Y 1M".

N. Ρόδος, N. Σύμη - ναυάγια:

Να σημειωθεί το σύμβολο  ΘΠ στη θέση:
36°23'.357 - 028°15'.043
36°33'.940 - 027°43'.960
36°07'.295 - 028°04'.933
35°54'.132 - 027°42'.838

1/20

N. Ródos, N. Sými - wrecks:

Mark the symbol  PA on position:
36°23'.357 - 028°15'.043
36°33'.940 - 027°43'.960
36°07'.295 - 028°04'.933
35°54'.132 - 027°42'.838