


Πλοηγικός Χάρτης - Pilot Chart PC10 Διορθώσεις μέχρι Απρίλιο 2022 - Corrections up to April 2022

(Οι παρακάτω διορθώσεις είναι αυτές που περιήλθαν σε γνώση μας και αφορούν κυρίως στην ασφα-
λεια ναυσιπλοΐας, καθώς και παροράματα) - The following corrections are those that came to our
knowledge and concern mainly navigational safety and typographical errors)

Ημ/νία Διόρθωσης
Correction date

Κόλπος Κίσσαμου, υποβρύχιο καλώδιο ηλεκτρικού: 4/21

Να σημειωθεί το σύμβολο  μεταξύ των παρακάτω θέσεων:

35°30'.668 - 023°43'.310
35°33'.355 - 023°41'.912
35°33'.800 - 023°41'.412
35°34'.152 - 023°41'.108
35°34'.302 - 023°40'.837
35°35'.038 - 023°40'.517
35°35'.997 - 023°39'.765
35°37'.415 - 023°39'.170
35°38'.738 - 023°38'.160
35°39'.688 - 023°37'.808
35°41'.327 - 023°36'.362
35°42'.498 - 023°33'.672

Kíssamos gulf, electric cable:

Mark the symbol  between the positions below:

35°30'.668 - 023°43'.310
35°33'.355 - 023°41'.912
35°33'.800 - 023°41'.412
35°34'.152 - 023°41'.108
35°34'.302 - 023°40'.837
35°35'.038 - 023°40'.517
35°35'.997 - 023°39'.765
35°37'.415 - 023°39'.170
35°38'.738 - 023°38'.160
35°39'.688 - 023°37'.808
35°41'.327 - 023°36'.362
35°42'.498 - 023°33'.672

Πλάνο 1, Λιμάνι Χανίων:

Να διαγραφεί το φανάρι Αν (4) Πρ 5Μ στα ρηχά βόρεια της εισόδου και να σημειωθεί το σύμβολο




Αν Πρ 4δ στη θέση 35°31'.275 - 024°00'.907


3/21 Plan 1, Chaniá harbour:

Delete the light Fl (4) G 5M on the shoals north of the harbour entrance and mark the



symbol  FL G 4s on position 35°31'.275 - 024°00'.907

Ν. Κρήτη, Νις Γραμβούσα:

Να σημειωθεί το σύμβολο  ΘΠ στη θέση 35°36'.390 - 023°34'.943

11/20 N. Kríti, Gramvoúsa Islet:

Mark the symbol  PA on position 35°36'.390 - 023°34'.943

Πλάνο 2, Λιμάνι Ρεθύμνου - βάθος:

Να διαγραφεί η ένδειξη του βάθους 16.5 που σημειώνεται στη θέση 35°22'.770 - 024°27'.880

9/20 Plan 2, Réthymno harbour - depth:

Delete depth 16.5 on position 35°22'.770 - 024°27'.880

Να σημειωθεί η ένδειξη του βάθους 16.2 στη θέση 35°22'.760 - 024°27'.900

Insert depth 16.2 on position 35°22'.760 - 024°27'.900

Όρμος Σούδας - ιστορικά ναυάγια:

Το σχήμα 2 να τοποθετηθεί στη θέση με κέντρο το σημείο 35°29'.000 - 024°07'.000

4/20 Órmos Soúdas - historic wrecks:

Insert figure 2 centred on 35°29'.000 - 024°07'.000

Όρμος Πλακιάς - φανός:

Να σημειωθεί το σύμβολο  Αν Πρ & Ερ 3Μ στη

10/19 Plakiás bay - light:

Mark the symbol  FL G & R 3M on posi-

θέση 35°11'.523 - 024°22'.810

tion 35°11'.523 - 024°22'.810

Κόλπος Κισσάμου - ναυάγιο:

Να σημειωθεί το σύμβολο ++ στη θέση
35°33'.840 - 023°41'.010

9/19 Κόλπος Kissáμου - wreck:

Mark the symbol ++ on position
35°33'.840 - 023°41'.010

Κόλπος Μεσαρά - ιστορικό ναυάγιο:

Να σημειωθεί αριστερά του συμβόλου ④ Νγον η
ένδειξη "Ιστορικό" στη θέση 35°03'.533 -
024°44'.667, και να προστεθεί το σχήμα 1.

6/19 Κόλπος Mesará - historic wreck:

Insert left of the symbol ④ Wk the note
"historic" on the position 35°03'.533 -
024°44'.667, and insert the figure 1.

6. ΙΣΤΟΡΙΚΑ ΝΑΥΑΓΙΑ

Οι θέσεις των ιστορικών ναυαγίων προστατεύονται από κύκλο ακτίνας 300 μέτρων, με κέντρο τη θέση τους, από μη εξουσιοδοτημένη παρέμβαση. Η κατάδυση, το ψάρεμα, η αγκυροβολία και η διάσωση απαγορεύονται.

6. HISTORIC WRECKS

The sites of the historic wrecks are protected within a radius of 300 metres, from their position, from unauthorized interference. Diving, fishing, anchoring and salvage are prohibited.

σχήμα / figure 1



σχήμα / figure 2