


Πλοηγικός Χάρτης - Pilot Chart PC1 Διορθώσεις μέχρι Μάρτιο 2020 - Corrections up to March 2020


(Οι παρακάτω διορθώσεις είναι αυτές που περιήλθαν σε γνώση μας και αφορούν κυρίως στην ασφαλεία ναυσιπλοΐας, καθώς και παροράματα) - The following corrections are those that came to our knowledge and concern mainly navigational safety and typographical errors)

Ημ/νία Διόρθωσης Correction date


N. Αίγινα - ναυάγιο:

Να σημειωθεί δεξιά και παράπλευρα του συμβόλου  στη θέση 37°45'.707 - 023°34'.193 η ένδειξη "Ιστορικό Νγόν" (βλέπε σχήμα 1)


3/20 N. Aígina - wreck:

Mark right of symbol  the indication "Historic Wk" (see figure 1) on position 37°45'.707 - 023°34'.193


Πάτροκλος - ναυάγιο:

Να σημειωθεί παράπλευρα του συμβόλου  Νγόν στη θέση 37°38'.857 - 023°58'.077 η ένδειξη "Ιστορικό" (βλέπε σχήμα 1)

3/20 N. Pátroklos - wreck:

Mark beside of symbol  Wk the indication "Historic" (see figure 1) on position 37°38'.857 - 023°58'.077

Πλάνο 5, Στενό Ναυστάθμου - ναυάγια:

Να σημειωθεί το σύμβολο  Νγόν στη θέση 37°58'.340 - 023°32'.210


Να σημειωθεί το σύμβολο  Νγόν στη θέση 37°58'.187 - 023°32'.167

Να σημειωθεί το σύμβολο  Νγόν στη θέση 37°58'.177 - 023°32'.160


9/19 Plan 5, Nafstáthmos strait - wrecks:

Mark the symbol  Wk on position 37°58'.340 - 023°32'.210


Mark the symbol  Wk on position 37°58'.187 - 023°32'.167

Mark the symbol  Wk on position 37°58'.177 - 023°32'.160

Πλάνο 1, Όρμος Φαλήρου - ναύδετο:

Να σημειωθεί το σύμβολο  στη θέση 37°56'.100 - 023°41'.085


9/19 Plan 1, Fáliro bay - buoy:

Place the symbol  on position 37°56'.100 - 023°41'.085

Χάρτης, Όρμος Κερατσινιού - ναυάγιο:

Να διαγραφεί το σύμβολο  στη θέση 37°56'.873 - 023°34'.010


8/19 Chart, Keratsíni bay - wreck:

Delete the symbol  on position 37°56'.873 - 023°34'.010

Πλάνο 5, Όρμος Κερατσινιού - ναυάγιο:

Να διαγραφεί το σύμβολο  στη θέση 37°56'.873 - 023°34'.010

8/19 Plan 5, Keratsíni bay - wreck:

Delete the symbol  on position 37°56'.873 - 023°34'.010


Πλάνο 5, Στενό Ναυστάθμου:

Να σημειωθεί το σύμβολο: # (8,2) στη θέση 37°57'.832 - 023°32'.740

8/19 Plan 5, Nafstáthmos strait :

Mark the symbol # (8,2) on position 37°57'.832 - 023°32'.740

Χάρτης, Λιμένα Πειραιάς - περιοχή αγκυροβολίας:

Να διαγραφεί το σύμβολο ---- μεταξύ των σημείων:


37°56'.090 - 023°34'.293

37°55'.323 - 023°32'.527

37°55'.107 - 023°32'.476

37°55'.107 - 023°34'.090

8/19 Chart, Saronikós K. - anchorage area:

Delete the symbol ---- between the following positions:

37°56'.090 - 023°34'.293


37°55'.323 - 023°32'.527

37°55'.107 - 023°32'.476


37°55'.107 - 023°34'.090

37°56'.090 - 023°34'.293

37°56'.090 - 023°34'.2933


Να σημειωθεί το σύμβολο -  - μεταξύ των σημείων:

37°56'.007 - 023°34'.260
37°55'.405 - 023°32'.597
37°55'.107 - 023°32'.482
37°55'.107 - 023°34'.085
37°56'.007 - 023°34'.260


Mark the symbol -  - between the following positions:

37°56'.007 - 023°34'.260
37°55'.405 - 023°32'.597
37°55'.107 - 023°32'.482
37°55'.107 - 023°34'.085
37°56'.007 - 023°34'.260

Πλάνο 5, Λιμένα Πειραιάς - περιοχή αγκυροβολίας:


Να διαγραφεί το σύμβολο -  - μεταξύ των σημείων:

37°55'.300 - 023°32'.490
37°55'.323 - 023°32'.527
37°56'.090 - 023°34'.293
37°55'.300 - 023°34'.040


Να σημειωθεί το σύμβολο -  - μεταξύ των σημείων:

37°55'.300 - 023°34'.060
37°56'.007 - 023°34'.260
37°55'.405 - 023°32'.597
37°55'.300 - 023°32'.300

8/19 Plan 5, Port Of Piraeu - anchorage area:


Delete the symbol -  - between the following positions:

37°55'.300 - 023°32'.490
37°55'.323 - 023°32'.527
37°56'.090 - 023°34'.293
37°55'.300 - 023°34'.040


Mark the symbol -  - between the following positions:

37°55'.300 - 023°34'.060
37°56'.007 - 023°34'.260
37°55'.405 - 023°32'.597
37°55'.300 - 023°32'.300

Σαρωνικός Κόλπος - περιοχή αγκυροβολίας :


Να διαγραφεί το σύμβολο -  - μεταξύ των σημείων:

37°56'.090 - 023°34'.293
37°55'.323 - 023°32'.527
37°54'.073 - 023°32'.043
37°52'.440 - 023°29'.293
37°49'.990 - 023°30'.993
37°52'.557 - 023°33'.527
37°56'.090 - 023°34'.293


Να σημειωθεί το σύμβολο -  - μεταξύ των σημείων:

37°56'.006 - 023°34'.260
37°55'.405 - 023°32'.597
37°54'.105 - 023°32'.097
37°52'.955 - 023°30'.447
37°50'.783 - 023°30'.230
37°50'.005 - 023°30'.997
37°52'.605 - 023°33'.597
37°56'.006 - 023°34'.260

7/19 Saronikós Kólpos - anchorage area:

Delete the symbol -  - between the following positions:

37°56'.090 - 023°34'.293
37°55'.323 - 023°32'.527
37°54'.073 - 023°32'.043
37°52'.440 - 023°29'.293
37°49'.990 - 023°30'.993
37°52'.557 - 023°33'.527
37°56'.090 - 023°34'.293

Delete the symbol -  - between the following positions:

37°56'.006 - 023°34'.260
37°55'.405 - 023°32'.597
37°54'.105 - 023°32'.097
37°52'.955 - 023°30'.447
37°50'.783 - 023°30'.230
37°50'.005 - 023°30'.997
37°52'.605 - 023°33'.597
37°56'.006 - 023°34'.260

Πλάνο 4, Στενό Φλεβών - βάρη:

Να σημειωθεί η ένδειξη του βάθους: 21 και να περικλεισθεί από την ισοβαθή των 30 μέτρων, στη θέση: 37°47'.243 - 023°45'.845

Να σημειωθεί η ένδειξη του βάθους: 25,5 και να περικλεισθεί από την ισοβαθή των 30 μέτρων, στη θέση: 37°47'.092 - 023°46'.035

7/19 Plan 4, Fléves strait, depths:

Insert depth 21 enclosed by 30 meters contour on position 37°47'.243 - 023°45'.845

Insert depth 25,5 enclosed by 30 meters contour on position 37°47'.092 - 023°46'.035

Πλάνο 8, Δ Ν. Πόρος, Λιμένας Πώγωνος:

Να σημειωθεί το σύμβολο  στη θέση 37°


7/19 Plan 8, W N. Póros, Pógonos harbour:

Mark the symbol  on position 37°


30'.432 - 023°24'.970

30'.432 - 023°24'.970


Ο. Σοφικού, Άκρα Τρελλή:

Να σημειωθεί το σύμβολο  στη θέση:
37°45'.448 - 023°09'.345

6/19 Sofikó Bay, Trelí Cape:

Insert the symbol  on position:
37°45'.448 - 023°09'.345

Πλάνο 8 Ν. Πόρος, ναυάγιο:



Να σημειωθεί το σύμβολο  στη θέση: 37°
29'.820 - 023°27'.255



4/19 Plan 8, N. Póros, wreck:

Mark the symbol  on the position 37°
29'.820 - 023°27'.255

Όρμος Κερατσινίου:


1. Να διορθωθεί η ένδειξη του βάθους του ναυαγίου στη θέση 37°57'.130 - 023°34'.960 από 18,2μ σε 18,8μ.



2. Να αντικατασταθεί το σύμβολο  στη θέση 37°57'.181 - 023°34'.375 με το σύμβολο 

3. Να αντικατασταθεί το σύμβολο  στη θέση 37°56'.836 - 023°34'.298 με το σύμβολο  Wk

3/19 Keratsíni bay:

1. Replace the wreck depth from 18.2m to 18.8m in the position 37°57'.130 - 023°34'.960


2. Replace the symbol  with  in the position 37°57'.181 - 023°34'.375



3. Replace the symbol  with  Wk in the position 37°56'.836 - 023°34'.298

Πλάνο 5 Δίαυλος Σαλαμίνας:

1. Να διορθωθεί η ένδειξη του βάθους του ναυαγίου στη θέση 37°57'.130 - 023°34'.960, από 18,2μ σε 18,8μ


2. Να διαγραφεί το σύμβολο  στη θέση 37°57'.215 - 023°34'.393


3. Να σημειωθεί το σύμβολο  Νγον στη θέση 37°57'.181 - 023°34'.375



4. Να αντικατασταθεί το σύμβολο  στη θέση 37°56'.848 - 023°34'.125 με το σύμβολο  Νγον

3/19 Plan 5 , Salamína channel:


1. Replace the depth of the wreck from 18.2m to 18.8m on position 37°57'.130 - 023°34'.960


2. Delete the symbol  on position 37°57'.215 - 023°34'.393


3. Insert the symbol  Wk on position 37°57'.181 - 023°34'.375

4. Replace the symbol  on position 37°56'.848 - 023°34'.125 with  Wk


Πλάνο 5 Δίαυλος Σαλαμίνας - ναυάγιο:


1. Να σημειωθεί το σύμβολο και η ένδειξη  Νγον στη θέση 37° 57'.240 - 023° 34'.343


2. Να σημειωθεί το σύμβολο και η ένδειξη  Νγον στη θέση 37° 57'.251 - 023° 34'.400

3. Να σημειωθεί το σύμβολο και η ένδειξη  Νγον στη θέση 37° 56'.836 - 023° 34'.298


2/19 Plan 5, Salamína channel - wreck:

1. Insert:  Wk on position 37° 57'.240 - 023° 34'.343


2. Insert:  Wk on position 37° 57'.251 - 023° 34'.400

3. Insert:  Wk on position 37° 56'.836 - 023° 34'.298

Νήσου Σαλαμίνας Β. Άκρας Πέρανη - ναυάγιο:

Να σημειωθεί το σύμβολο  ΘΠ στη θέση 37° 54'.140 - 023° 31'.060

10/18 N. Salamína N. Pérani Cape - wreck:

Mark the symbol  PA on the position 37° 54'.140 - 023° 31'.060

Πλάνο 5, Δίαυλος Σαλαμίνας:

Να μετακινηθεί το ναυάγιο που βρίσκεται στη θέση 37° 57'.450 - 023° 33'.900 στην σωστή θέση 37° 57'.500 - 023° 34'.000 και να τοποθετηθεί δίπλα

του το σύμβολο  με χαρακτηριστικά Av (2) 10δ

1/17 Plan 5, Salamína channel:

Move the wreck from the position 37° 57'.450 - 023° 33'.900 to the correct 37° 57'.500 - 023° 34'.000 and place next to it

the symbol  Fl (2) 10s

6. ΙΣΤΟΡΙΚΑ ΝΑΥΑΓΙΑ

Οι θέσεις των ιστορικών ναυαγίων προστατεύονται από κύκλο ακτίνας 300 μέτρων, με κέντρο τη θέση τους, από μη εξουσιοδοτημένη παρέμβαση. Η κατάδυση, το ψάρεμα, η αγκυροβολία και η διάσωση απαγορεύονται.

6. HISTORIC WRECKS

The sites of the historic wrecks are protected within a radius of 300 metres, from their position, from unauthorized interference. Diving, fishing, anchoring and salvage are prohibited.

σχήμα / figure 1